

Medio Social y Natural

Tabla de Contenidos

Semana 1

- SERVICIOS PÚBLICOS
- SERVIDORES PÚBLICOS

Semana 2

- MEDIOS DE TRANSPORTE.
- TERRESTRES, ACUÁTICOS, AÉREOS.

Semana 3

- MANIFESTACIONES CULTURALES.
- COSTUMBRES Y TRADICIONES.

Semana 4

- EL DEPARTAMENTO DEL PAÍS.
- ORGANIZACIÓN POLÍTICA DEL PAÍS.

Semana 5

- LA CIUDAD DE GUATEMALA.
- MAPA DE GUATEMALA.

Semana 6

- LA REPÚBLICA DE GUATEMALA

SERVICIOS PÚBLICOS



Las personas necesitan diariamente de muchos servicios como: el teléfono, la luz eléctrica. Los hospitales o ambulancias, el transporte, etc.

TIPOS DE SERVICIOS

Los principales servicios que se prestan en la comunidad son:



Asistenciales: los prestan en hospitales, centros de salud, bomberos, albergues de menores, policía nacional civil, entre otros.



Educativos. Se imparten en centros educativos, de nivel pre-primario, primario, secundario, superior, como las universidades.



Recreativos. Son los que se disfrutan cuando se asisten a los parques, museos, teatros, cines y campos deportivos.



Básicos. Son aquellos necesarios para la vida y la comunicación, como agua: agua, teléfono y transporte.

Busca recortes en el periódico acerca de los servicios públicos y pégalos en el cuaderno.

SERVIDORES PÚBLICOS

Observa y comenta.



Los servidores públicos son las personas que prestan sus servicios al Estado a la administración pública.

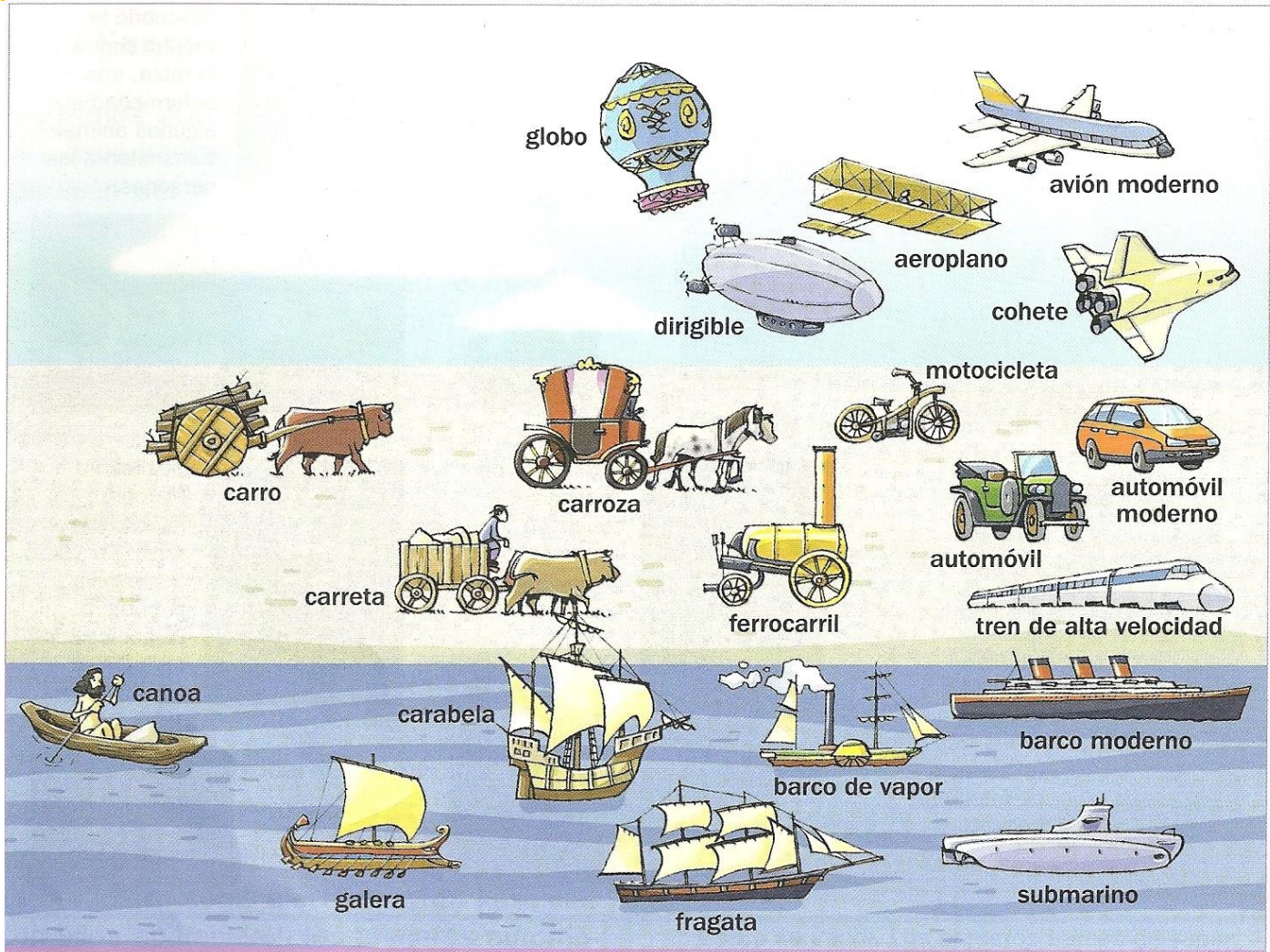
ACTIVIDADES

Ilustra y describe el servidor público que más admiras.

Recorta y arma tu propio juego de memoria con material de desecho.



MEDIOS DE TRANSPORTE



Los medios de transporte que utilizamos en la actualidad han ido cambiando a través de los años, muchos de los que existieron en el pasado han sido reemplazados.

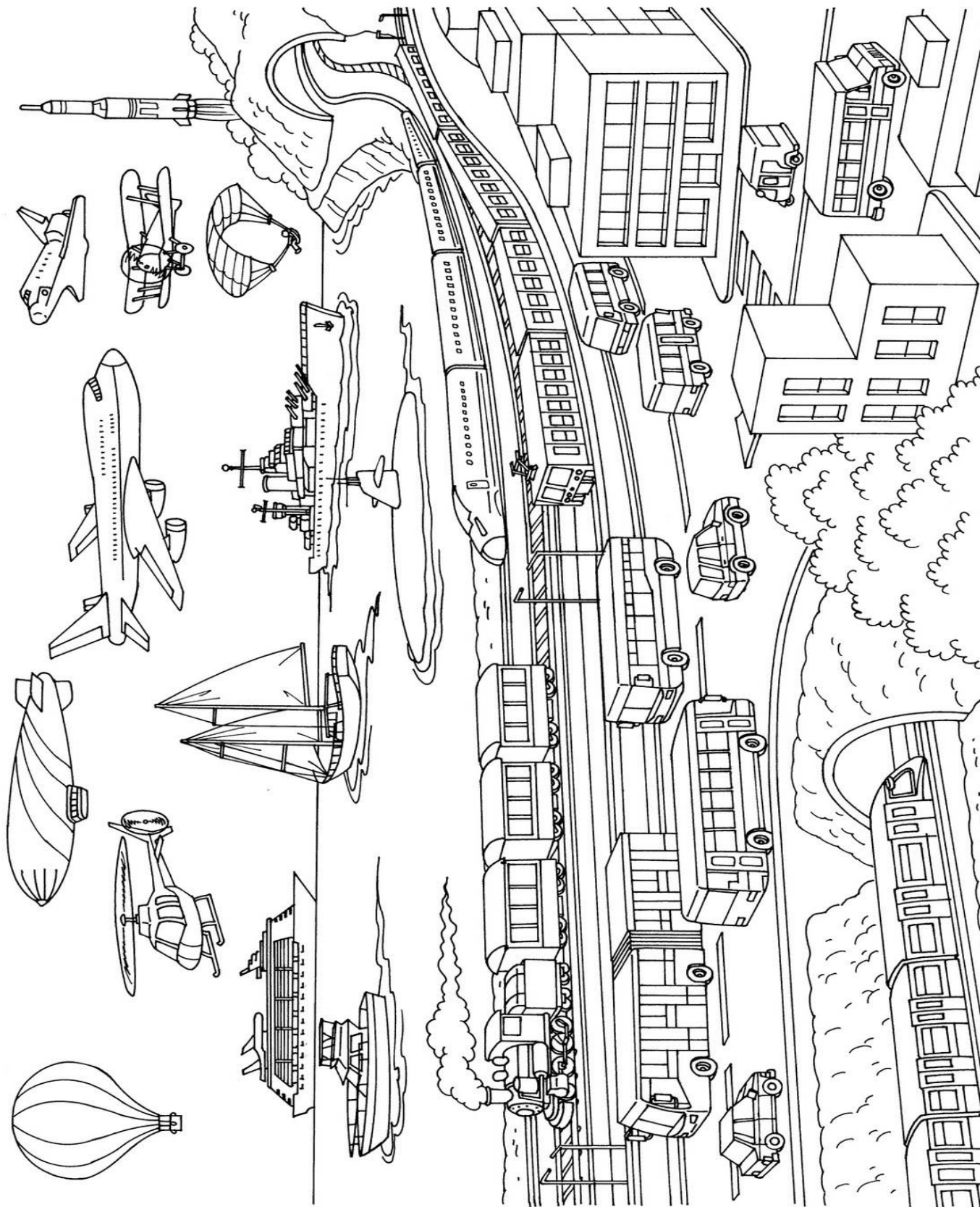
El transporte terrestre. Permiten trasladarse de una manera rápida. Son los automóviles, autobuses y camiones entre otros.

El transporte marítimo. Primero los barcos eran de vela, luego se creó el barco vapor hasta llegar a los barcos tan modernos como los que hoy conocemos.

El transporte aéreo. También ha tenido transformaciones, desde los aviones planeadores más simples que sólo podían recorrer distancias cortas, hasta llegar a los aviones veloces de la actualidad.

ACTIVIDADES

Colorea y comenta con tus compañeros los medios de transporte que conocen.



Clasifica los medios de transporte en tu cuaderno.



MANIFESTACIONES CULTURALES

La palabra cultura se refiere a la producción material y espiritual de un pueblo. Por ejemplo: las viviendas artesanías, sus instrumentos y sus creencias, son parte de la cultura.

El patrimonio cultural de un país abarca mucho más que las obras de arte y las edificaciones. Las danzas, las tradiciones, las manifestaciones folclóricas, los cuentos leyendas también forman parte de ese patrimonio cultural.



Barriletes gigantes



Elaboración de tejidos.



Cerámica guatemalteca



Artesanías guatemaltecas

ACTIVIDADES

Ilustra y comenta en tu cuaderno acerca de artesanías y bailes guatemaltecos.

COSTUMBRES Y TRADICIONES

Guatemala es un país rico y variado en tradiciones y costumbres. Estas actividades forman parte de nuestra cultura, la cual nos identifica como guatemaltecos y guatemaltecas.

Identifica las imágenes y comenta

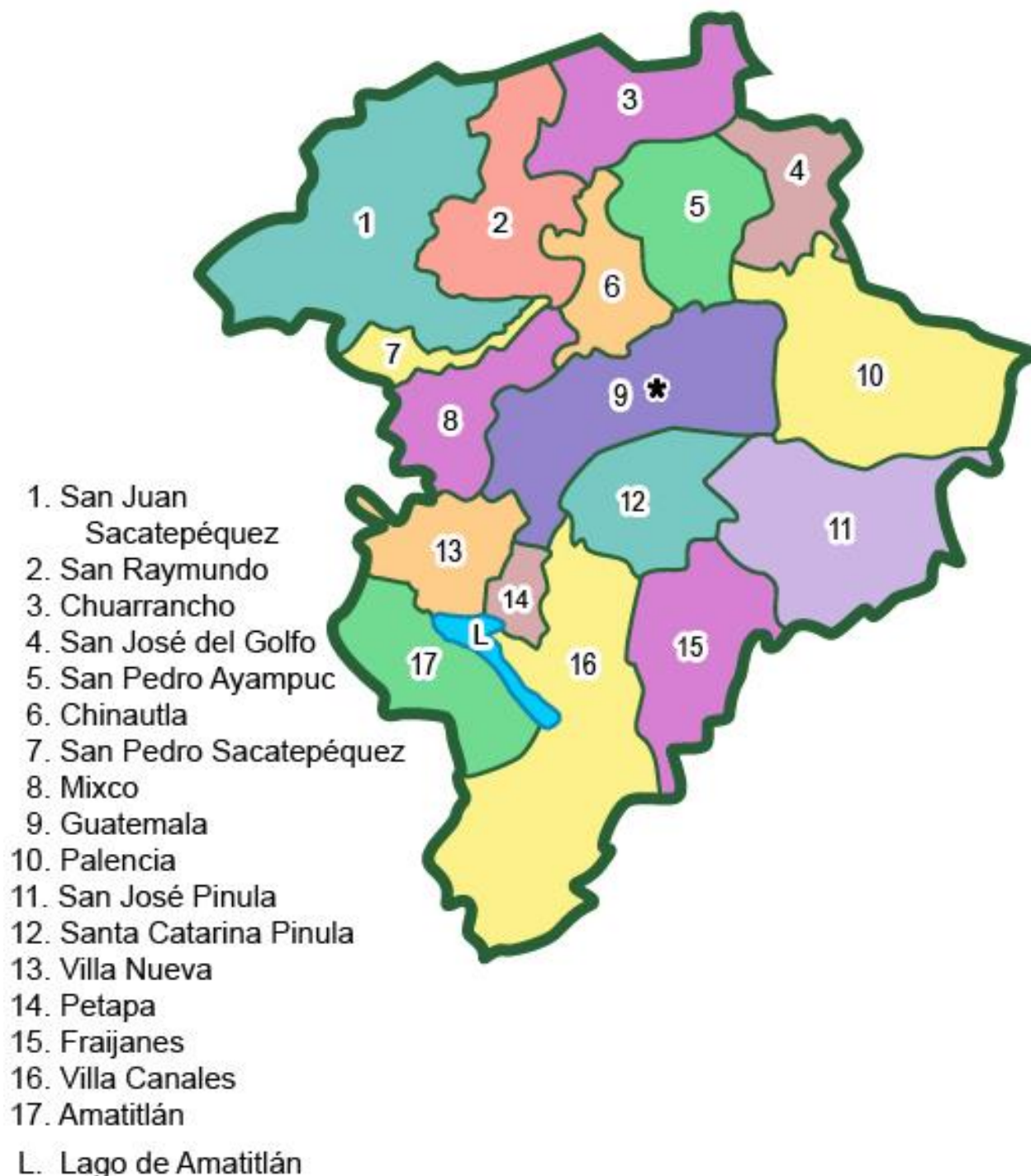


Las costumbres y tradiciones se practican desde hace mucho tiempo porque se originaron en épocas pasadas. Algunas son heredadas de los españoles y otras son propias de la cultura maya y garífuna. Sin embargo, se transmiten de padres a hijos con la finalidad de continuar practicándolas.

EL DEPARTAMENTO DEL PAÍS

Guatemala es el país que se ubica al norte de América Central; está organizado en 22 departamentos. Cada uno de estos se organiza en municipios, y los municipios y caseríos y aldeas. El territorio guatemalteco posee 333 municipios municipales en total. Cada departamento realiza actividades propias de su región.

Recorta y arma un rompecabezas. Utiliza cartulina de desecho.



ORGANIZACIÓN POLÍTICA DEL PAÍS

A los municipios que forman el departamento de Guatemala, por su ubicación se les agrupa en tres regiones: norte, centro y sur.

Región norte

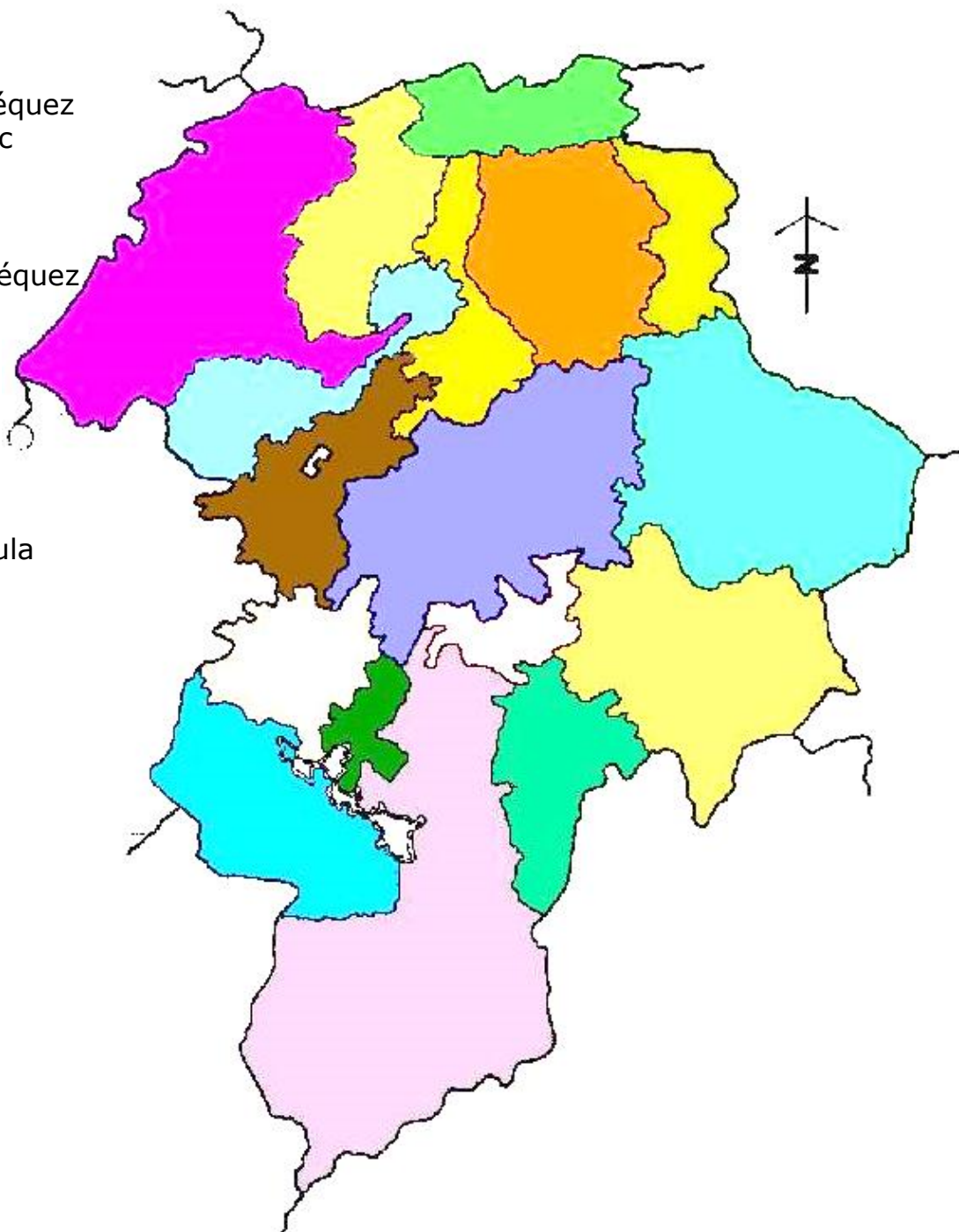
San Juan Sacatepéquez
San Pedro Ayampuc
Chuarancho
San José del Golfo
San Raimundo
San Pedro Sacatepéquez
Chinautla

Región central

Guatemala
San José Pínula
Mixco
Santa Catarina Pínula
Palencia

Región sur

Villa Nueva
Amatitlán
San Miguel Petapa
Villa Canales
Fraijanes



Identifica los municipios en el mapa.

LA CIUDAD DE GUATEMALA

La ciudad de Guatemala se ha ido extendiendo cada vez más dentro del valle de la Ermita, en donde se ubica. Actualmente está organizada en zonas para ordenar y facilitar la localización de las viviendas. Además, fueron trazadas calles y avenidas principales como la avenida de la Reforma y Avenida Elena.



Zona 1

Museos de Guatemala
Centro Histórico
Paseo de la Sexta
Palacio Nacional de la Cultura
Biblioteca Nacional de Guatemala

Zona 2

Mapa en Relieve de Guatemala
Hipódromo del Norte
Avenida «Simeón Cañas»
Diamante de Béisbol «Enrique Torrebiarte»

Zona 3

Cementerio General

Zona 4

Cuatro Grados Norte
Mercado «La Terminal»
Edificio «El Triángulo»

Zona 5

Estadio Mateo Flores
Gimnasio «Teodoro Palacios Flores»
Ciudad Olímpica

Zona 6

Zona 7

Estadio Cementos Progreso
Sitio arqueológico de Kaminaljuyú

Parque deportivo «Erick Barrondo» (La Democracia)

Zona 9

Torre del Reformador
Parque de la Industria
Avenida Reforma
Obelisco

Zona 10

Universidad Francisco Marroquín
Museo Ixchel del Traje Indígena
Universidad Galileo
Museo Popol Vuh
Jardín Botánico
Oakland Mall

Zona 11

Museo de Miraflores
Tikal Futura
Hospital Roosevelt
Centro Universitario Metropolitano de la Universidad de San Carlos
Calzada Roosevelt

Zona 12

Ciudad Universitaria

Zona 13

Museo Nacional de Arqueología y Etnología
Museo de Arte Moderno
Museo de los Niños
Museo Nacional de Historia Natural
Zoológico La Aurora⁷⁹
Aeropuerto Internacional La Aurora
Avenida de las Américas
Contraloría General de Cuentas de la Nación
Universidad del Istmo
Domo Polideportivo
Mercado de Artesanías
Reloj de Flores
Antiguo Acueducto de La Aurora
Monumento a Justo Rufino Barrios
Monumento a Tecún Umán

En el cuaderno ilustra algunos lugares de la ciudad capital que conozcas e investiga lugares de interés de las zonas 8, 14, 15, 16, 17, 18, 19, 21, 24 y 25.

LA REPÚBLICA DE GUATEMALA

Guatemala es un país de hermosos paisajes naturales, por su clima y por la diversidad de culturas que viven en él. Nuestro país ha sido escenario de acontecimientos importantes. Estos hechos que forman parte de su historia. Su nombre oficial es República de Guatemala. En sus 22 departamentos hay lugares que son admirados tanto por turistas nacionales como extranjeros. Además, es la patria de grandes hombres y mujeres que han destacado en el deporte, la literatura, la política y el arte.



Identifica los límites territoriales de la República de Guatemala

Escribe el nombre de los departamentos de Guatemala. Colorea

